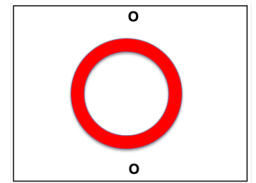





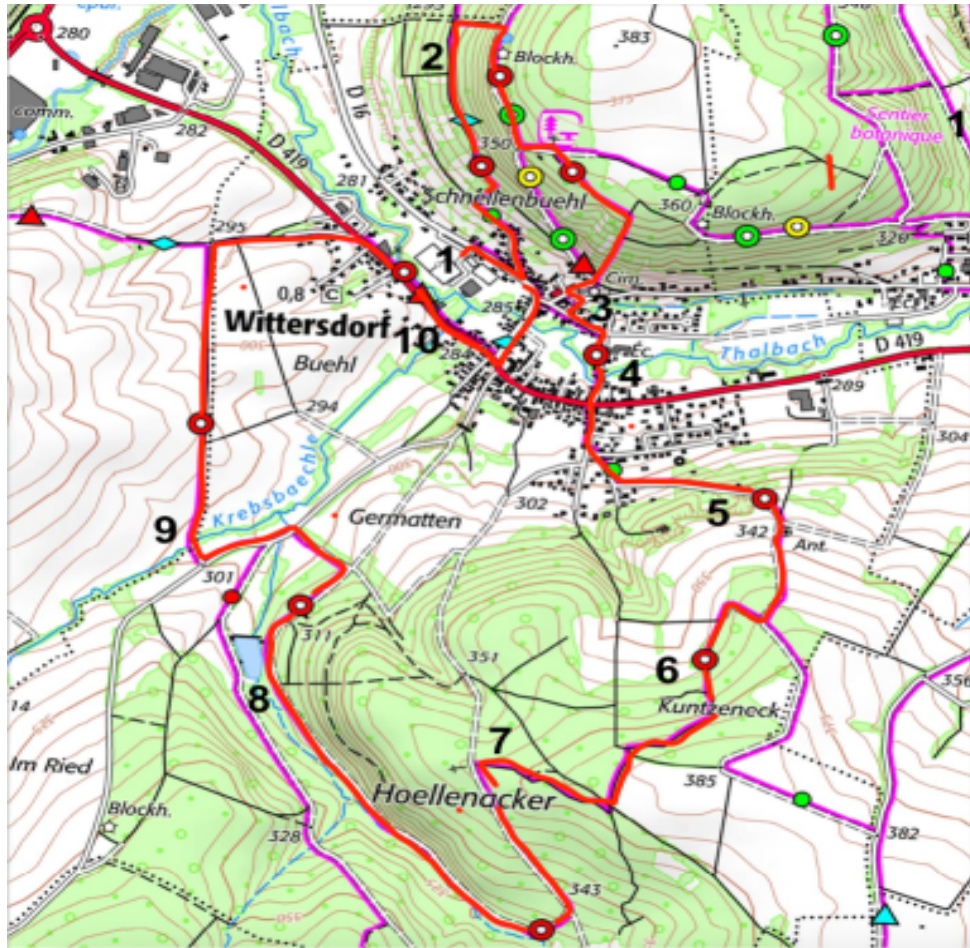
n° 06

Circuit du Patrimoine



Club Vosgien Altkirch

Départ	Wittersdorf	Durée	3 h 15	Balisage	anneau rouge
Distance	9,3 km	Dénivelé	+ 237/ - 237	Carte IGN	3720ET/ 3721ET



2 Abri vigneron



9 Vue sur Wittersdorf



QR code des circuits CVA

- 1 – Départ parking salle polyvalente vers Wittersdorf puis à gauche monter rue du Vignoble
 - 2 – On passe devant le Winzerhauesle, ancien abri pour les vigneron
 - 3 – A côté de l'église sur le parking un panneau d'information du patrimoine de la commune
 - 4 – Traversée du Thalbach puis la D419
 - 5 – Passage devant l'ancienne carrière de calcaire pour fabriquer la chaux
 - 6 – On passe à côté de la source du Kehlenbrunnen
 - 7- Un chêne centenaire puis un calvaire avec leurs origines
 - 8- L'étang de pêche de APP communale
 - 9- Traversée du ruisseau des écrevisses « Krebsbaechle »
 - 10 – On passe devant une ancienne glacière
- Retour par le tronçon du parcours commun aller/retour

Nota : Le circuit peut se faire dans les 2 sens, il suffit d'adapter le descriptif.